



Gros plan sur...

Suivre les travaux en cours sur les cours d'eau du territoire ...

A travers les contrats de rivières Bienne, Saine-Lemme et Valserine-Semine, le Parc réalise et suit de nombreux aménagements et travaux, aussi afin :

- ❖ de disposer d'une information toujours accessible et régulièrement mise à jour, permettant de suivre le contenu et les évolutions des travaux,
- ❖ de mieux visualiser les missions de suivi réalisées par le technicien de rivière et les personnes en charge de ces dossiers,

... une organisation spécifique a été mise en place sur le site internet du Parc



SUIVI DES TRAVAUX du GROS DAR et du BIEF DES FOULES Restauration de la ripisylve

Commune : Saint Claude – Villard Saint-Sauveur

Lieu : Amont : cascade de la "Queue d'Ane" -> aval : usine Daloz.

Travaux : Restauration de la ripisylve (1 150 ml)

Date travaux et entreprise : 1996 – Association St Michel le Haut – Le 24/06/05 enlèvement d'un arbuste important par entreprise Verticale

Date de visite : Mai 2003 – 04/05/04 – 28/07/04 :entretien pluriannuel(embacle,bois mort et déraciné) – 26/05/05 – 24/06/05

Photographie :



Observations : Grosse embacle en RD à 300ml amont de la passerelle de la fontaine aux oiseaux traiter (1 hectre+2 sapins)

Depuis la page d'accueil du site, choisir successivement :

Environnement – actions puis dans la rubrique **Fiches pratiques : L'Eau les contrats de rivière.**

Un sommaire simplifié permet d'accéder aux différents cours d'eau, puis pour chacun d'entre eux, aux communes concernées.

Chaque site fait l'objet d'une fiche souvent accompagnée d'une ou de plusieurs photos illustrant l'état actuel du chantier, des travaux ou des dommages constatés.

Sur chacune d'elle figure également les dates de la dernière et de la prochaine visite.

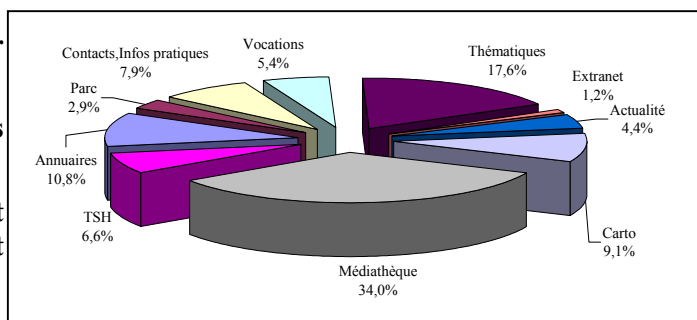
Evolution, détails des consultations

L'intérêt pour les services mis en place ou restructurés récemment ne cesse de croître. Il en est ainsi pour Tout sur l'Habitat, les différents services d'annuaire, l'utilisation de la médiathèque ou l'accès à des cartographie toutes prêtes.

La médiathèque : 7 640 requêtes pour 35 190 informations consultées.

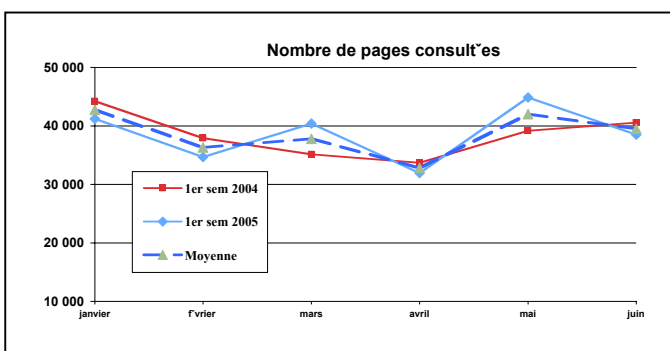
Services d'annuaires : 1 300 requêtes pour 12 320 informations consultées.

Tout sur l'Habitat : 8 300 accès dont les 3/4 pour des informations logement et 1/4 pour les informations générales.



Pour le premier semestre 2005, l'activité du site se caractérise aussi par :

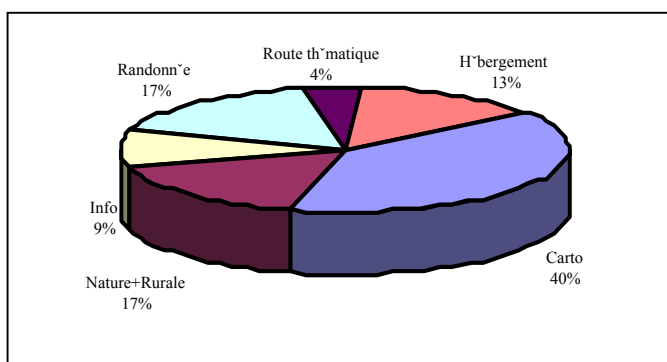
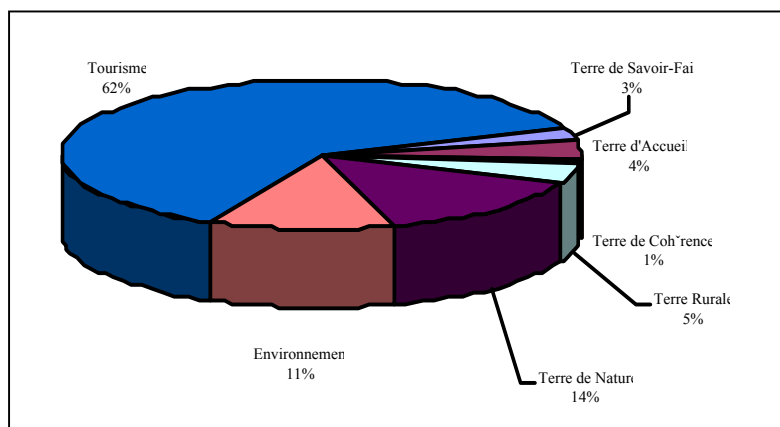
- plus de 230 000 pages consultées
- **plus de 2730 documents ou informations téléchargés.** Cela concerne les différentes routes thématiques, prêtes sur la randonnée, les sites aménagés, les savoir-faire, les accès au Haut-Jura.
- Parallèlement le service de **cartographie interactive aura été sollicité 8 634 fois.**



Le nombre de pages consultées continue d'évoluer avec actuellement un rythme moyen sur le premier semestre 2005, de 40 000 pages mensuelles.

Le mois d'avril continue de marquer un creux plus significatif dans les consultations.

Parmi les différentes thématiques et vocations, « Tourisme » et « Nature » semblent toujours être les centres d'intérêt les plus marqués des internautes visitant le site.



Pour les internautes étrangers, ce sont bien l'aspect nature et les potentialités touristiques du territoire qui marquent actuellement leur intérêt.

Maison du Parc
du Haut-Jura
39310 Lajoux

Tel : 03 84 34 12 30
Fax : 03 84 41 24 01

Parc@parc-haut-jura.fr