

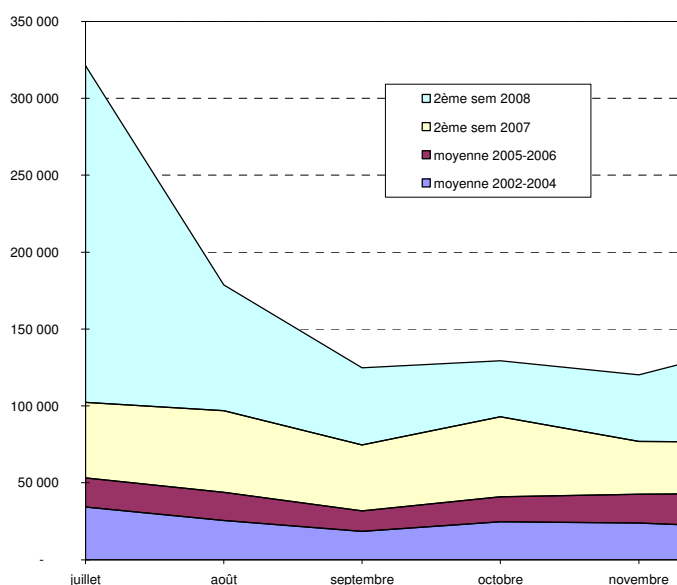
Le second semestre 2008 en grandes lignes

Un portail deux fois plus consulté au second semestre 2008 par rapport au même semestre de 2007 (93 % d'augmentation).

1 063 000 pages consultées, 21 200 documents téléchargés pour une activité globale de 95 000 connexions directes, l'activité du portail Haut-Jura continue de se maintenir à un bon niveau pour le second semestre 2008.

Une consultation fortement en hausse avec un fort pic de consultation en juillet qui prolongeait une activité marquée en juin.

Cependant, à la différence des autres années, l'activité du site « tourisme » marque le pas, dès les premières semaines du mois d'août, et ce sont davantage les consultations locales (services d'annuaires, d'actions sociales, les contacts, les informations à caractère plus institutionnel) qui compensent cette baisse d'activité.



Actuellement pour l'ensemble des sites et adresses du portail Haut-Jura, le trafic annuel Internet représente pour l'année 2008, une activité globale de plus de 193 250 connexions directes, 2 217 434 pages consultées et 40 000 documents téléchargés.

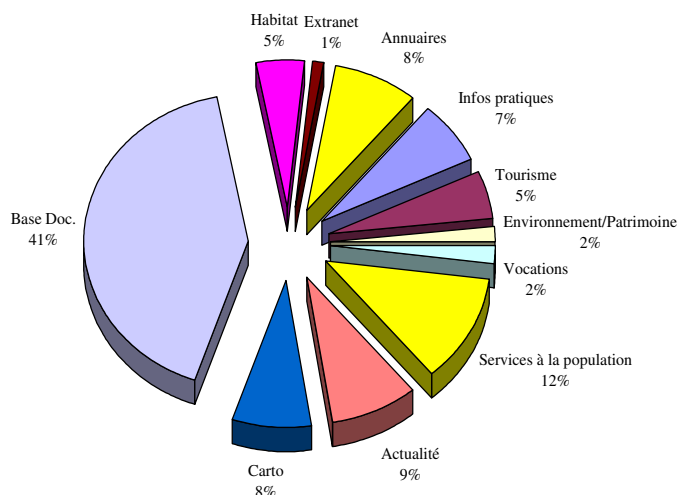
Les grandes tendances ...

* En dehors de juillet et d'août toujours marqués par l'activité touristique, l'activité du second semestre est portée par la consultation des informations classiques et par les services d'annuaires.

* La base documentaire constitue le cœur de l'information du site. Les données cartographiques sont à associer à ce type d'informations. L'ensemble représente globalement et de façon stable 50 % de l'activité du site.

* Les services d'annuaires, les services à la population, les actualités et l'habitat rassemblent les consultations à vocation plus locale, davantage orientées vers le territoire. Elles constituent 25% de l'activité du site.

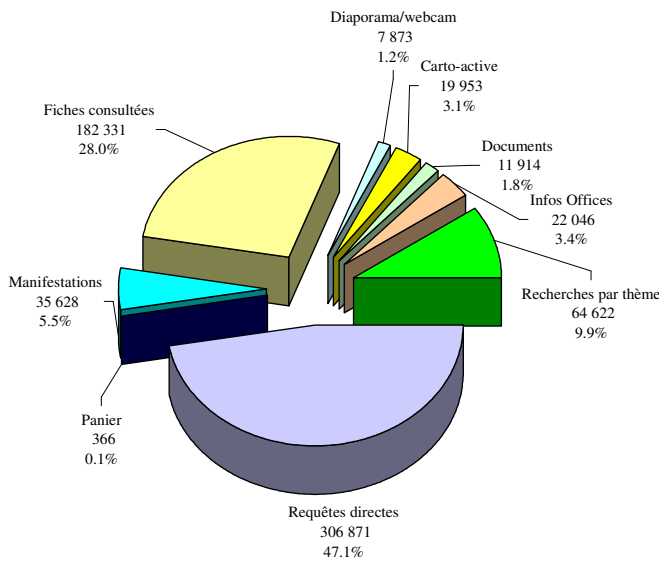
Le reste de l'information concerne le volet purement institutionnel (16 % au total) ainsi que les actualités (9 % des pages), soit près de 100 000 consultations.



Le second semestre à la loupe

Une moindre activité du « site Tourisme » en août :

Le calme de l'économie touristique au mois d'août a impacté logiquement l'activité du site ; résultat amplifié encore par le fait que le site est jusqu'à présent plus utilisé en amont du séjour (pics d'utilisation en juin et juillet).



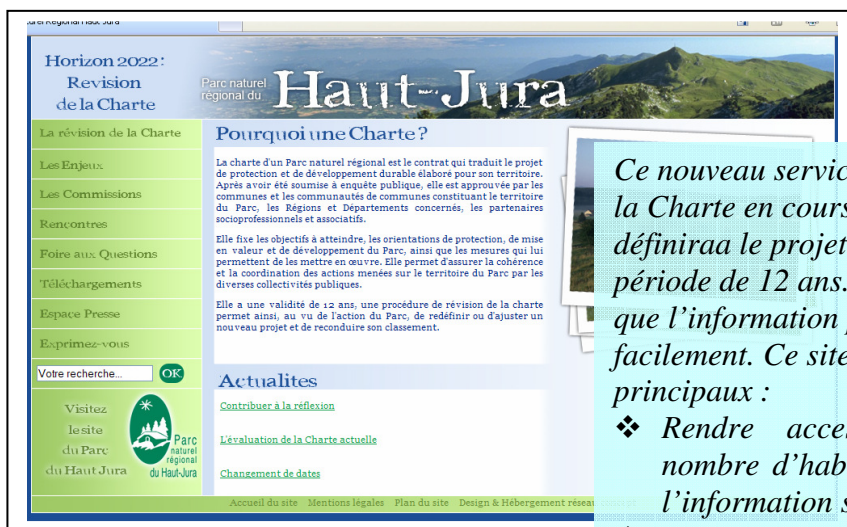
❖ **Plus de 182 300 fiches-produits** (activités, hébergements, restauration, manifestations) **consultées**. Les recherches d'informations touristiques progressent comparées à 2007 mais sont en recul par rapport au premier semestre (essentiellement au mois d'août).

❖ De plus en plus d'internautes **privilégient une recherche directe (actuellement 80 %)** aux recherches thématiques.

❖ **11 914 documents** (essentiellement des listes d'hébergements) ont été téléchargés (dans ce domaine également on observe une moindre progression sur août).

❖ Hormis en juillet, le module de sélection qui permet de se créer un « catalogue sur mesure » est peu utilisé à la différence des autres saisons.

<http://horizon2022.parc-haut-jura.fr> un site dédié à la future Charte :



Ce nouveau service est entièrement dédié à la Charte en cours d'élaboration et qui définira le projet de territoire pour une période de 12 ans. Il est donc important que l'information puisse circuler facilement. Ce site a donc deux objectifs principaux :

- ❖ Rendre accessible au plus grand nombre d'habitants, de partenaires, ... l'information sur le travail en cours,
- ❖ Permettre de recueillir les suggestions, idées, et contributions.

Maison du
Haut-Jura
39310 Lajoux

Tel 03 84 34 12 30
Fax 03 84 41 24 01

Adresse de messagerie :
parc@parc-haut-jura.fr

**Besoin d'une
information
plus ancienne ?**

**Retrouvez tous
les numéros
dans la base
documentaire
du site.**

Mis en place au début de l'automne, l'intérêt est au rendez-vous si l'on en juge par les premiers retours utilisateurs, et les consultations sur :

- ❖ la Foire aux Questions - une douzaine de rubriques synthétisant une cinquantaine de réponses sur des domaines aussi variés que le patrimoine, l'urbanisme, l'eau, les économies d'énergie ..., en permanente actualisation
- ❖ le bilan de la Charte actuelle, le diagnostic du territoire
- ❖ le calendrier des réunions, et les comptes rendus téléchargeables,
- ❖ les documents cartographiques (les données géographiques ou de diagnostic du territoire, les communes concernées ...),
- ❖ les synthèses des enjeux et l'avancement du projet futur,
- ❖ le journal du Parc.